

計測

モデリング

様々な環境のシミュレーション (+ 実測データとの連携)

## SaaSプラットフォーム

屋外

適材適所な三次元計測



地表面や土木構造物等を点群からモデルの自動作成



東京大学  
精密工学科と  
共同研究中

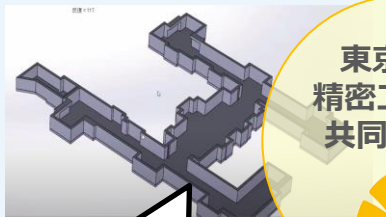


屋内

適材適所な三次元計測



情報レベル (LoD) に応じた点群からモデルの自動作成

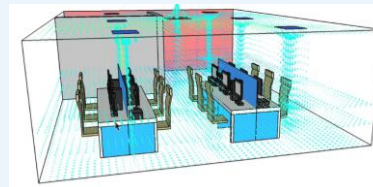


東京大学  
精密工学科と  
共同研究中




**“低価格”・“専門知識不要”**  
3次元モデリングソリューション

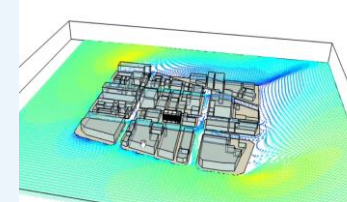
気流・熱



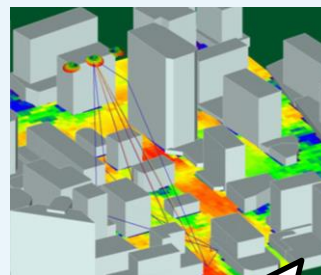
災害 (水害)




災害 (風災)



電波伝搬



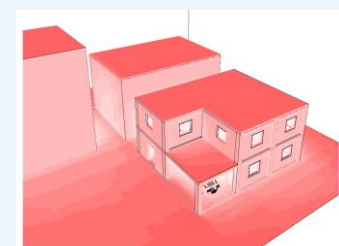
FEM・構造解析



JAXAの衛星  
構造解析  
アルゴリズムを  
適用中



日射 (積算等)



**情報共有が容易・リアルタイムで**  
複数のシミュレーションツール